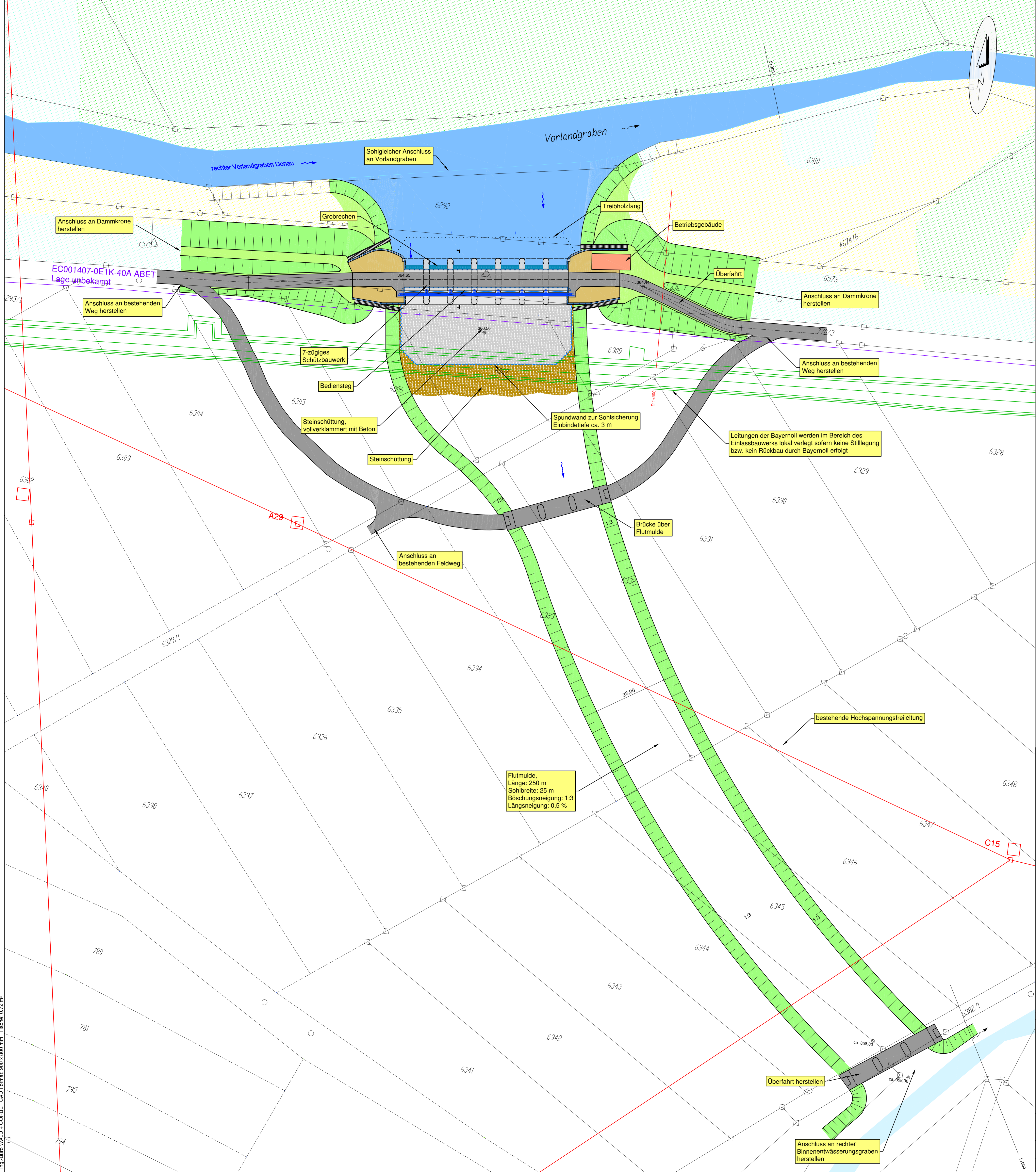


- Legende Planung:**
- Bankett, Böschung, Dammkrone
 - Gewässer
 - Straßen
 - Flurstücke
 - Strom, Mast
 - Leitung, Telekommunikation
 - Leitung, Bayernoil Raffineriegesellschaft mbH
- Legende Bestand:**
- Gewässer
 - Straßen
 - Flurstücke
 - Strom, Mast
 - Leitung, Telekommunikation
 - Leitung, Bayernoil Raffineriegesellschaft mbH



Wasserwirtschaftsamt
Ingolstadt

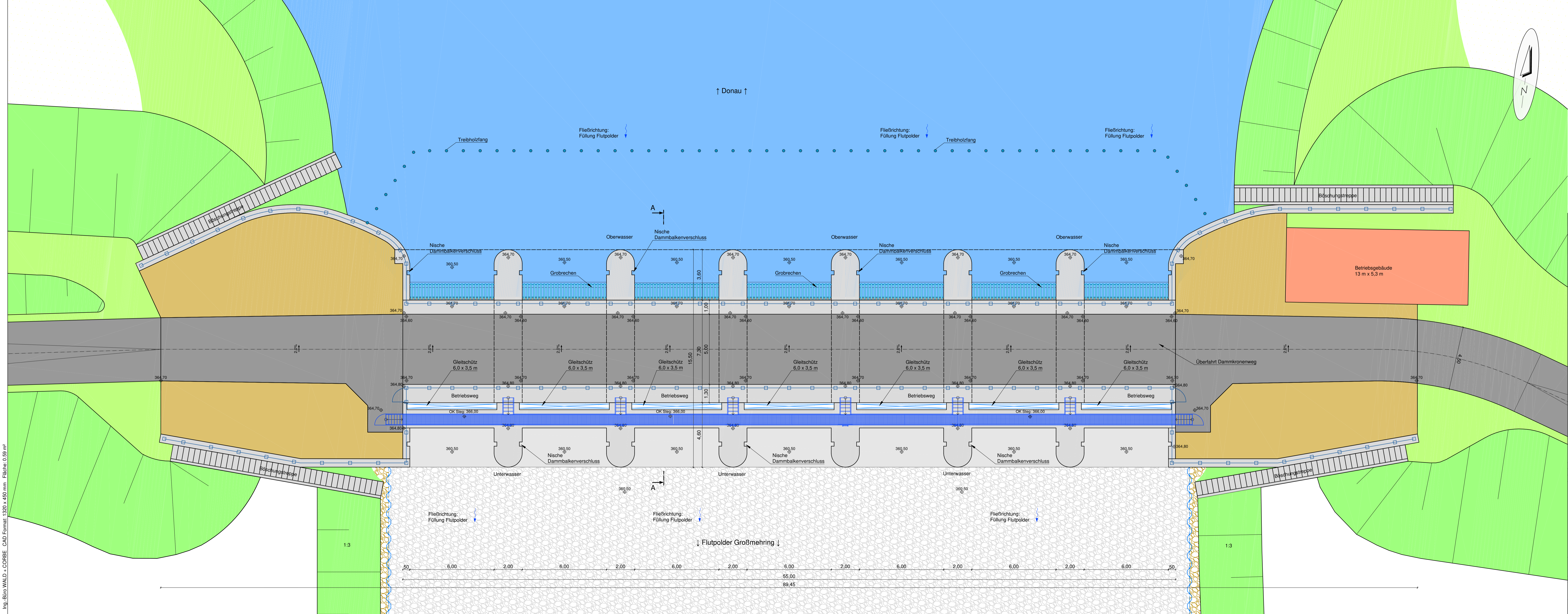
Gew. I. Ordnung
Donau
Flutpolder Großmehring



Nachdruck oder Vervielfältigung, auch auszugsweise, nur mit Genehmigung des Herausgebers. Geobasisdaten © Bayerische Vermessungsverwaltung 2010

Index:	Bemerkung:	geänd. am	Name	Gepr. am	Name
Vorhaben:	Hochwasserschutz Aktionsprogramm 2020plus Flutpolder Großmehring Raumordnungsverfahren		Anlage: 1		
Vorhabensträger:	Freistaat Bayern vertreten durch das Wasserwirtschaftsamt Ingolstadt Auf der Schanz 26, 85049 Ingolstadt, Tel. 0841/3705-0, Fax 298		Plan-Nr.: 411		
Landkreis:	Eichstätt, Pfaffenhofen				
Gemeinde:	Großmehring und Manching				
Vorb.-konz. (BaylFS):	G1h176129 1013				
Maßstab:	1:500	entw. 19.08.2016	DB, Cr		
		gez. 11.04.2018	Cr		
		gepr. 01.03.2019	Ko, Ku		
Verwendetes Lage- & Höhensystem:	Gauß-Krüger-Koordinatensystem, DHHN12				
Entwurfsverfasser:	Dr. Blasy - Dr. Overland Bauingenieur				
Datum	Unterschrift Entwurfsverfasser	Datum	Unterschrift Vorhabensträger		

Ing.-Büro WALD + CO RBBE CAD-Format: 900 x 600 mm, Fläche: 0,72 m²
 W:\WA-Ingolstadt1_Flutpolder-Großmehring\021_CAD\2_Vorplanung\2_Flutpolder-Großmehring_BV_1-2_Einlass-52.dwg, 21.03.2019 - 14:10 h



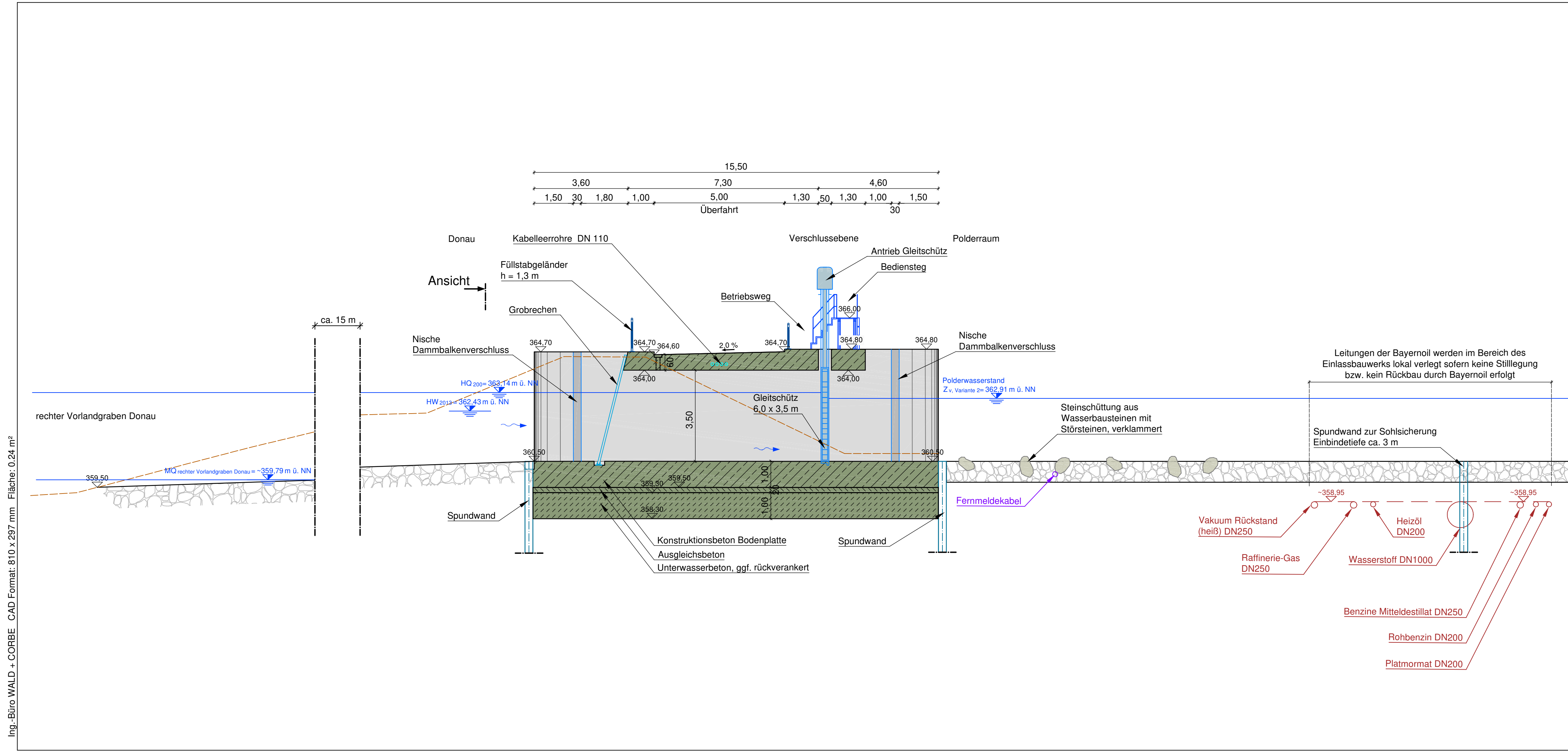
Ing.-Büro WALD + CORBE CAD Format: 1320 x 450 mm Fläche: 0,59 m²
 \\\wvv\wvv\Ingolstadt_Flutpolder-Großmehring\001_CAD\2_Vorplanung\2_Flutpolder-Großmehring_BV_1-2_Einlass-22.dwg, 01.03.2019 - 13:27 h




Nachdruck oder Vervielfältigung, auch auszugsweise,
 nur mit Genehmigung des Herausgebers.
 Geobasisdaten © Bayerische Vermessungsverwaltung 2010

Index:	Bemerkung:	geänd. am	Name	Geptr. am	Name
Vorhaben:	Hochwasserschutz Aktionsprogramm 2020plus Flutpolder Großmehring Raumordnungsverfahren		Anlage: 1		
Vorhabensträger:	Freistaat Bayern vertreten durch das Wasserwirtschaftsamt Ingolstadt Auf der Schanz 26, 85049 Ingolstadt, Tel. 0841/3705-0, Fax -298		Plan-Nr.: 412		
Landkreis:	Eichstätt, Pfaffenhofen				
Gemeinde:	Großmehring und Manching				
Vorh.-kennz. (Bay/FS):	G1h176129 1013				
Maßstab:	BW 1-2 Einlassbauwerk Standort III Draufsicht	entw. 19.08.2016	DB, Cr		
		gez. 05.04.2018	Cr, Rep		
		gepr. 01.03.2019	Ko, KÜ		

Verwendetes Lage- & Höhensystem: Gauß-Krüger-Koordinatensystem, DHHN12		Dr. Blasy - Dr. Overland Bestandige Ingenieure		 	
Datum	Unterschrift Entwurfsverfasser	Datum	Unterschrift Vorhabensträger		



Nachdruck oder Vervielfältigung, auch auszugsweise,
 nur mit Genehmigung des Herausgebers.
 Geobasisdaten © Bayerische Vermessungsverwaltung 2010

Index:	Bemerkung:	geänd. am	Name	Gepr. am	Name
Vorhaben:	Hochwasserschutz Aktionsprogramm 2020plus Flutpolder Großmehring Raumordnungsverfahren		Anlage: 1		
Vorhabensträger:	Freistaat Bayern vertreten durch das Wasserwirtschaftsamt Ingolstadt Auf der Schanz 26, 85049 Ingolstadt, Tel. 0841/3705-0, Fax -298		Plan- Nr.: 413		
Landkreis:	Eichstätt, Pfaffenhofen				
Gemeinde:	Großmehring und Manching				
Vorh.-kennz. (BaylFS):	G1h176129 1013				
Maßstab:	1:100				
Verwendetes Lage- & Höhensystem:	Gauß-Krüger-Koordinatensystem, DHHN12				
Entwurfsverfasser:	 Dr. Blasy - Dr. Overland Beratende Ingenieure		 WALD + CORBE BERATENDE INGENIEURE		
Datum	Unterschrift Entwurfsverfasser	Datum	Unterschrift Vorhabensträger		

Ing.-Büro WALD + CORBE CAD Format: 810 x 297 mm Fläche: 0,24 m²



Nachdruck oder Vervielfältigung, auch auszugsweise,
nur mit Genehmigung des Herausgebers.
Geobasisdaten © Bayerische Vermessungsverwaltung 2010

Index:	Bemerkung:	geänd. am	Name	Gepr. am	Name
Vorhaben:	Hochwasserschutz Aktionsprogramm 2020plus Flutpolder Großmehring Raumordnungsverfahren		Anlage: 1		
Vorhabensträger:	Freistaat Bayern vertreten durch das Wasserwirtschaftsamt Ingolstadt Auf der Schanz 26, 85049 Ingolstadt, Tel. 0841/3705-0, Fax -298		Plan- Nr.: 414		
Landkreis:	Eichstätt, Pfaffenhofen				
Gemeinde:	Großmehring und Manching				
Vorh.-kennz. (BaylFS):	G1h176129 1013				
Maßstab:	BW 1-2 Einlassbauwerk Standort III		entw.	19.08.2016	DB, Cr
1:100	Ansicht Oberwasser		gez.	11.04.2018	Cr, Rep
			gepr.	01.03.2019	Ko, Ku
Verwendetes Lage- & Höhensystem: Gauß-Krüger-Koordinatensystem, DHHN12					
Entwurfsverfasser:		Dr. Blasy - Dr. Overland Beratende Ingenieure		WALD + CORBE BERATUNGS INGENIEURE	
Datum		Unterschrift Entwurfsverfasser		Datum	
				Unterschrift Vorhabensträger	

